MAPA DO CELÓW PROJEKTOWYCH

skala 1 : 500

arkusz 4

WOJEWÓDZTWO: ma?opolskie
POWIAT: limanowski
J. EWID.: Dobra [120703_2]
OBR?B: Dobra [0002], Jurków [0004]
SEKCJA: 7.117.14.02.3.2, 7.117.14.02.3.3, 7.117.14.02.3.4, 7.117.14.06.2.2, 7.117.14.06.2.3, 7.117.14.06.2.4, 7.117.14.06.4.1, 7.117.14.06.4.2, 7.117.14.06.4.3, 7.117.14.07.1.1, 7.117.14.11.2.1, 7.117.14.11.2.3, 7.117.14.11.3.2, 7.117.14.11.3.4, 7.117.14.11.4.1, 7.117.14.16.1.2, 7.117.14.16.1.4, 7.117.14.16.2.3, 7.117.14.16.3.2, 7.117.14.16.4.1,7.117.14.16.4.3, 7.117.14.21.1.4, 7.117.14.21.2.1, 7.117.14.21.2.3, 7.117.14.21.3.2, 7.117.14.21.4.1
ID. pracy 6640.5047.2021
zakres opracowania — —
linie z mpzp — — — —

uk?ad wspó?rz?dnych: 2000 strefa 7
poziom odniesienia: Amsterdam

Niniejsz? map? sporz?dzono na podstawie mapy zasadniczej wektorowej oraz pomiaru terenowego.

Nie wyklucza si? istnienia w terenie elementów uzbrojenia podziemnego nie zg?oszonych do inwentaryzacji i nie wykazanych na mapach zasadniczych w ODGiK w Limanowej oraz na niniejszej mapie do celów projektowych.

Niniejsz? map? sporz?dzono bez ustalania s?u?ebno?ci gruntowych.

Tre?? mapy zgodna z terenem w zakresie aktualizacji na 11. 2021r.

sporz?dzi?:

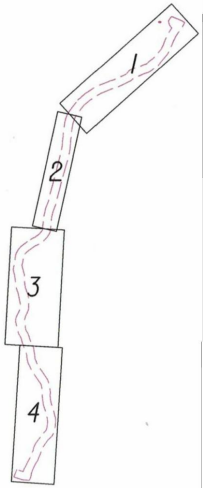

Oświadczam, że niniejszy dokument został opracowany w wyniku prac geodezyjnych i kartograficznych zgłoszonych pod numerem 6640 .5047.2021 których rezultaty zawiera operat techniczny pozytywnie zweryfikowany.

Starosta Limanowski
Organ Służby Geodezyjnej i Kartograficznej - który otrzymał zgłoszenie

P.1207.2022.649
Identyfikator ewidencyjny materiału zasobu - operatu technicznego

6640.5047.2021_37674 z dnia: 07.02.2022 r
numer oraz data sporządzenia protokołu zawierającego wynik pozytywnej weryfikacji

Pracownia Geodezyjna mgr inż. Ryszard Biedroń, ul. Polna 19 34-600 Limanowa
wykonawca prac geodezyjnych

mgr inż. Ryszard Biedroń, upr. nr 19449
imię, nazwisko, nr uprawnień zawodowych kierownika prac geodezyjnych

Jestem świadomy odpowiedzialności karnej za złożenie fałszywego oświadczenia.

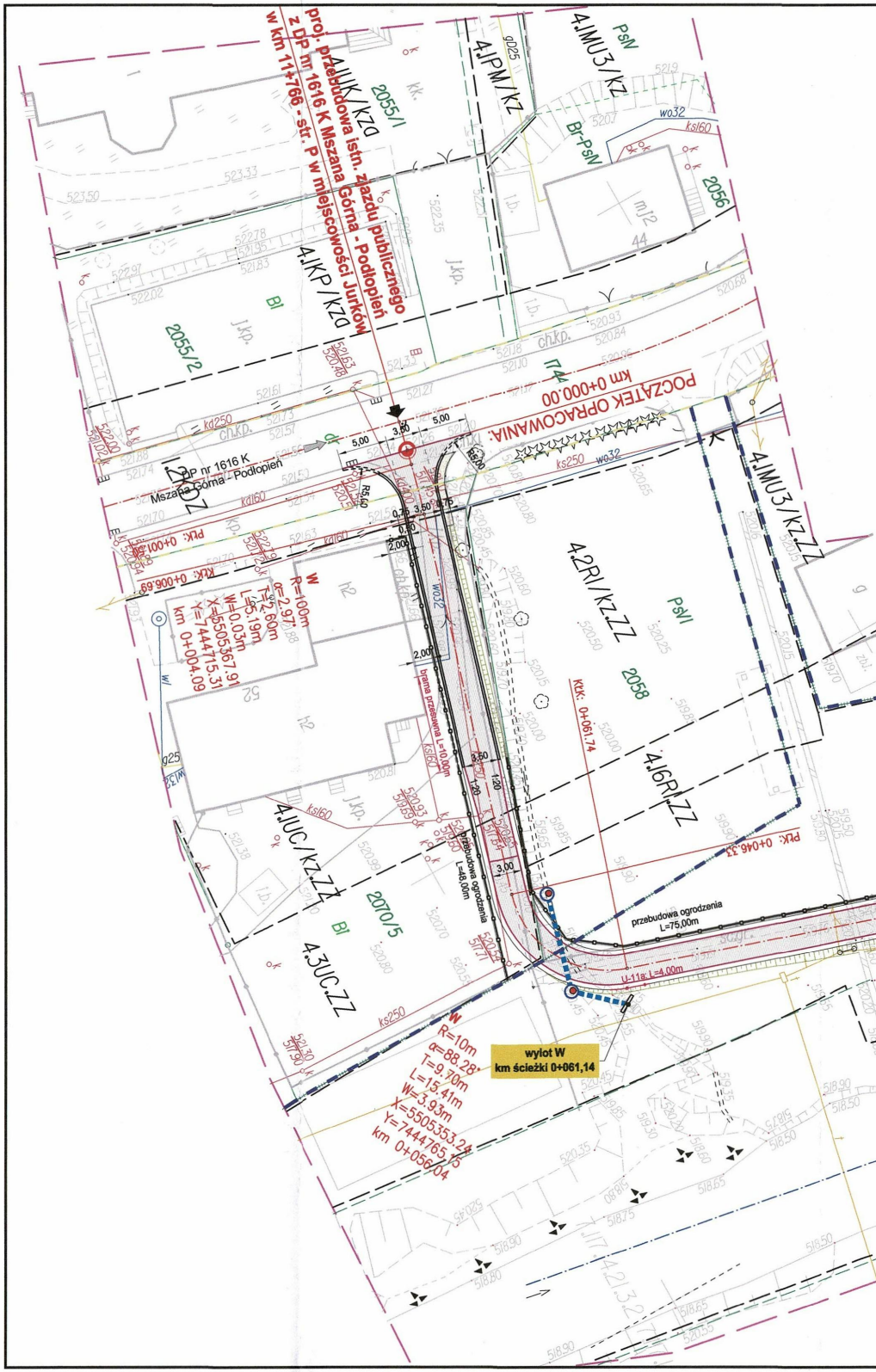
proj. przebudowa istn. zjazdu publicznego
z DP nr 1616 K Mszana Górna - Podłopień
w km 11+766 - str. P w miejscowości Jurków
POCZĄTEK OPRACOWANIA:
km 0+000.00
DP nr 1616 K
Mszana Górna - Podłopień
4.1UK/KZa
4.1PM/KZ
4.1MU3/KZ
4.1KP/KZa
4.2RI/KZ.ZZ
4.16RI.ZZ
4.1UC/KZ.ZZ
4.3UC.ZZ
4.1MU3/KZ.ZZ
2055/1
2055/2
2056
2058
2070/5
PsV
Br-PsV
PsVI
Bi
W
R=100m
α=2.97
T=2.60m
L=5.19m
W=0.03m
X=5505367.91
Y=7444715.31
km 0+004.09
W
R=10m
α=88.28
T=9.70m
L=15.41m
W=3.93m
X=5505353.24
Y=7444765.15
km 0+056.04
PKt: 0+100.01
KtK: 0+061.74
PtK: 0+046.33
brama przesuwna L=10,00m
przebudowa ogrodzenia L=48,00m
przebudowa ogrodzenia L=75,00m
wylot W
km ścieżki 0+061,14
U-11a; L=4.00m
5,00
3,50
5,00
R5,50
3,50
2,00
3,00
1,20

Legenda:

- .... Linie kablowe WN
- .... Linie napowietrzne WN
- .... Linie kablowe SN
- .... Linie napowietrzne SN
- .... Linie kablowe nN
- .... Linie napowietrzne nN
- .... Linie kablowe oświetleniowe
- .... Linie napowietrzne oświetleniowe
- .... Linie kablowe teletechniczne
- .... Linie napowietrzne teletechniczne

Przebieg linii naniesiono orientacyjnie

TAURON Dystrybucja S.A.
Oddział w Krakowie
Wydział Dokumentacji

Uzgadnia się pod warunkiem
zachowania uwag zawartych
w piśmie
Znak 23-01-0040246-03
Z dnia 07.02.2023r

Przed przystąpieniem do prac w odległości mniejszej niż:
- 3 m od skrajnych przewodów linii napowietrznych nN,
- 10 m od skrajnych przewodów linii napowietrznych SN,
- ~~15 m od skrajnych przewodów linii napowietrznych WN,~~

należy uzgodnić bezpieczne metody pracy ze Spółką eksploatującą sieć. Odległości powyższe dotyczą również użycia dźwignic, licząc odległość od najdalej wysuniętej części maszyny do skrajnego przewodu. Prace ziemne należy prowadzić w ten sposób, aby nie naruszać ustojów słupów linii jw., inaczej będą musiały być odbudowane kosztem i staraniem winnego ich uszkodzenia.

Należy zachować minimalną odległość
projektowanych sieci podziemnych
od istniejących fundamentów
słupów linii energetycznych:
- linii nN - 1 m,
- linii SN - 2 m,
- ~~linii WN - 5 m~~

Uzgadnia się z uwagą, że dla kolidujących urządzeń należy wystąpić o wydanie warunków technicznych usunięcia kolizji sieci elektroenergetycznej do TAURON Dystrybucja S.A. Oddział w Krakowie

TAURON Dystrybucja S.A.
Oddział w Krakowie
Specjalista ds. uzgodnień branżowych
Wydział Dokumentacji
Skraba Krzysztof
Krzysztof Skraba

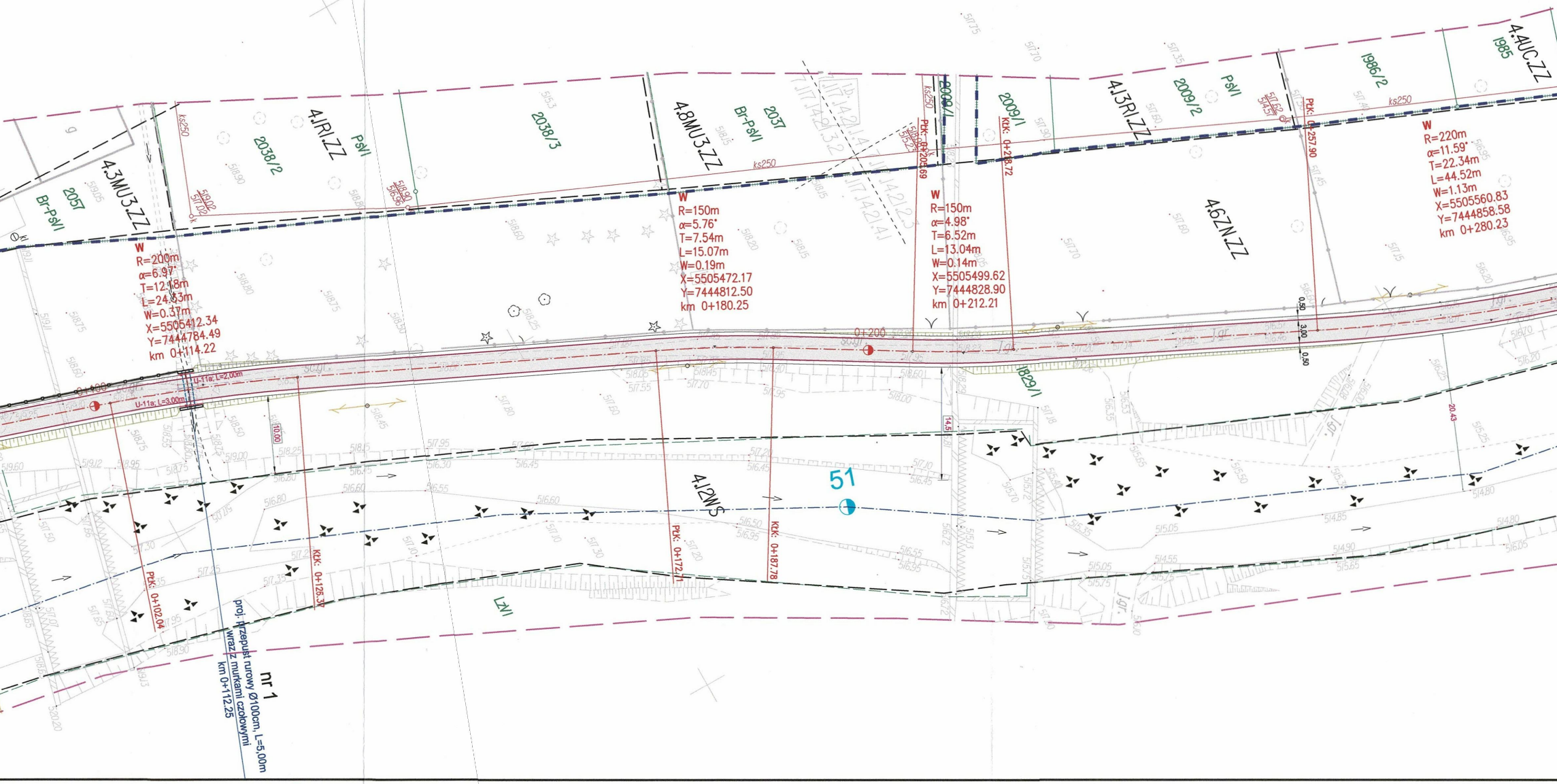
4.3MU3.ZZ
2057
Br-PsVI
4.1R1.ZZ
2038/2
PsVI
2038/3
4.8MU3.ZZ
2037
Br-PsVI
2009/1
2009/1
4.13R1.ZZ
2009/2
PsVI
1986/2
1985
4.4UC.ZZ
4.6ZN.ZZ
4.1J2WS
LzVI
1829/1
ks250
W
R=200m
α=6.97°
T=12.18m
L=24.33m
W=0.37m
X=5505412.34
Y=7444784.49
km 0+114.22
W
R=150m
α=5.76°
T=7.54m
L=15.07m
W=0.19m
X=5505472.17
Y=7444812.50
km 0+180.25
W
R=150m
α=4.98°
T=6.52m
L=13.04m
W=0.14m
X=5505499.62
Y=7444828.90
km 0+212.21
W
R=220m
α=11.59°
T=22.34m
L=44.52m
W=1.13m
X=5505560.83
Y=7444858.58
km 0+280.23
PłK: 0+203.69
KłK: 0+218.72
PłK: 0+257.90
PłK: 0+102.04
KłK: 0+126.37
PłK: 0+172.71
KłK: 0+187.78
0+100
0+200
U-11a; L=2.00m
U-11a; L=3.00m
51
0.50
3.00
0.50
20.43
10.00
14.5
nr 1
proj. przepust rurowy Ø100cm, L=5.00m
wraz z murkami czołowymi
km 0+112.25
Jgr.

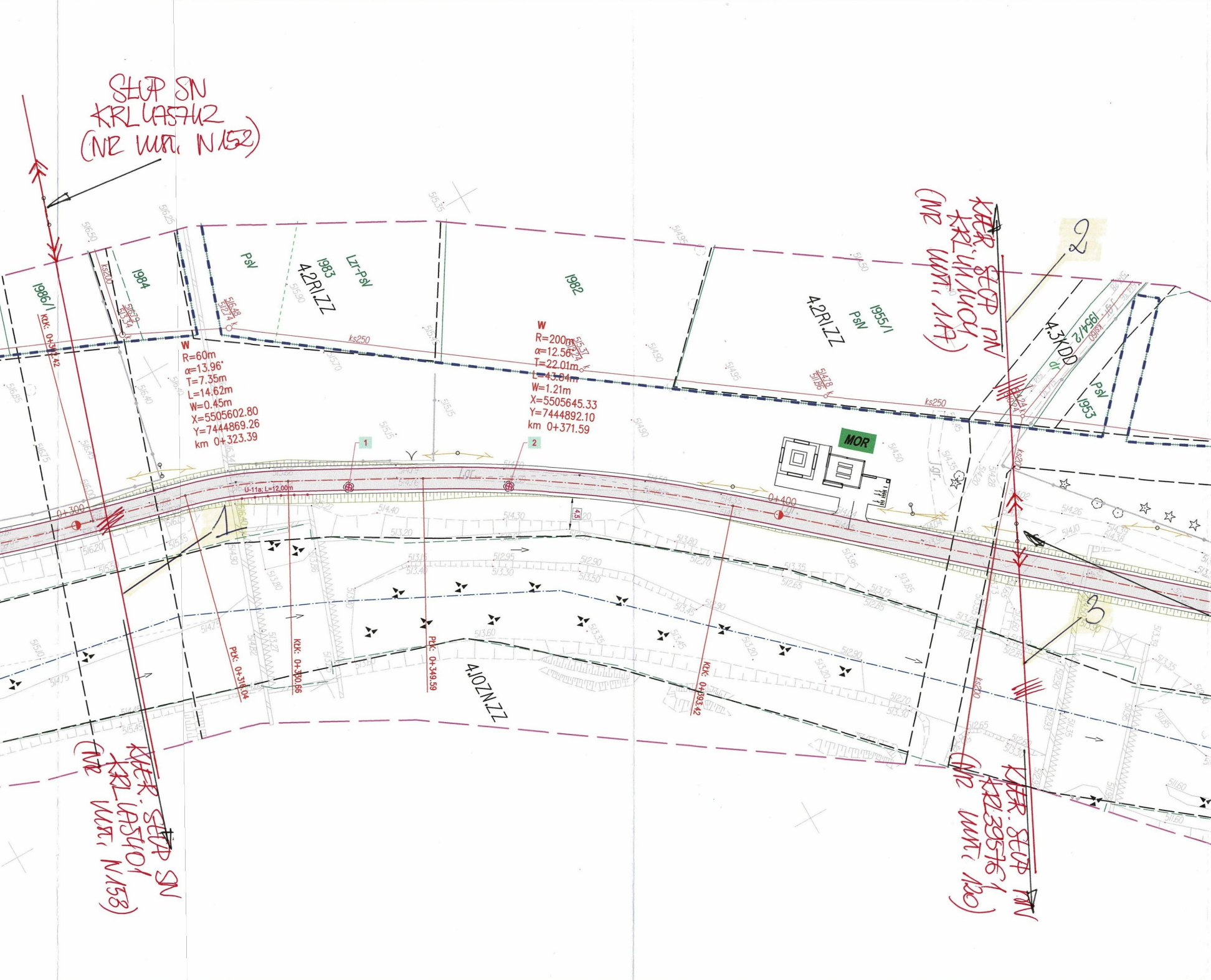
SŁUP SN
KRL1A5742
(NR WYST. N152)
KIER. SŁUP nN
KRL'414104
(NR WYST. 1/17)
KIER. SŁUP SN
KRL1A5401
(NR WYST. N158)
KIER. SŁUP nN
KRL39576 1
(NR WYST. 1/20)
2
3
1986/1
1984
1983
1982
1955/1
1954/2
1953
4.2RI.ZZ
4.2RI.ZZ
4.3KDD
4.1OZN.ZZ
PsV
Lzr-PsV
PsV
PsV
dr
ks250
ks250
ks200
ks160
W
R=60m
α=13.96°
T=7.35m
L=14.62m
W=0.45m
X=5505602.80
Y=7444869.26
km 0+323.39
W
R=200m
α=12.56°
T=22.01m
L=43.84m
W=1.21m
X=5505645.33
Y=7444892.10
km 0+371.59
1
2
U-11a; L=12,00m
MOR
0+300
0+400
4.5
KLK: 0+311.42
PLK: 0+318.04
KLK: 0+330.66
PLK: 0+349.59
KLK: 0+393.42
Jgr.
516.48
512.74
515.37
512.74
514.78
511.36

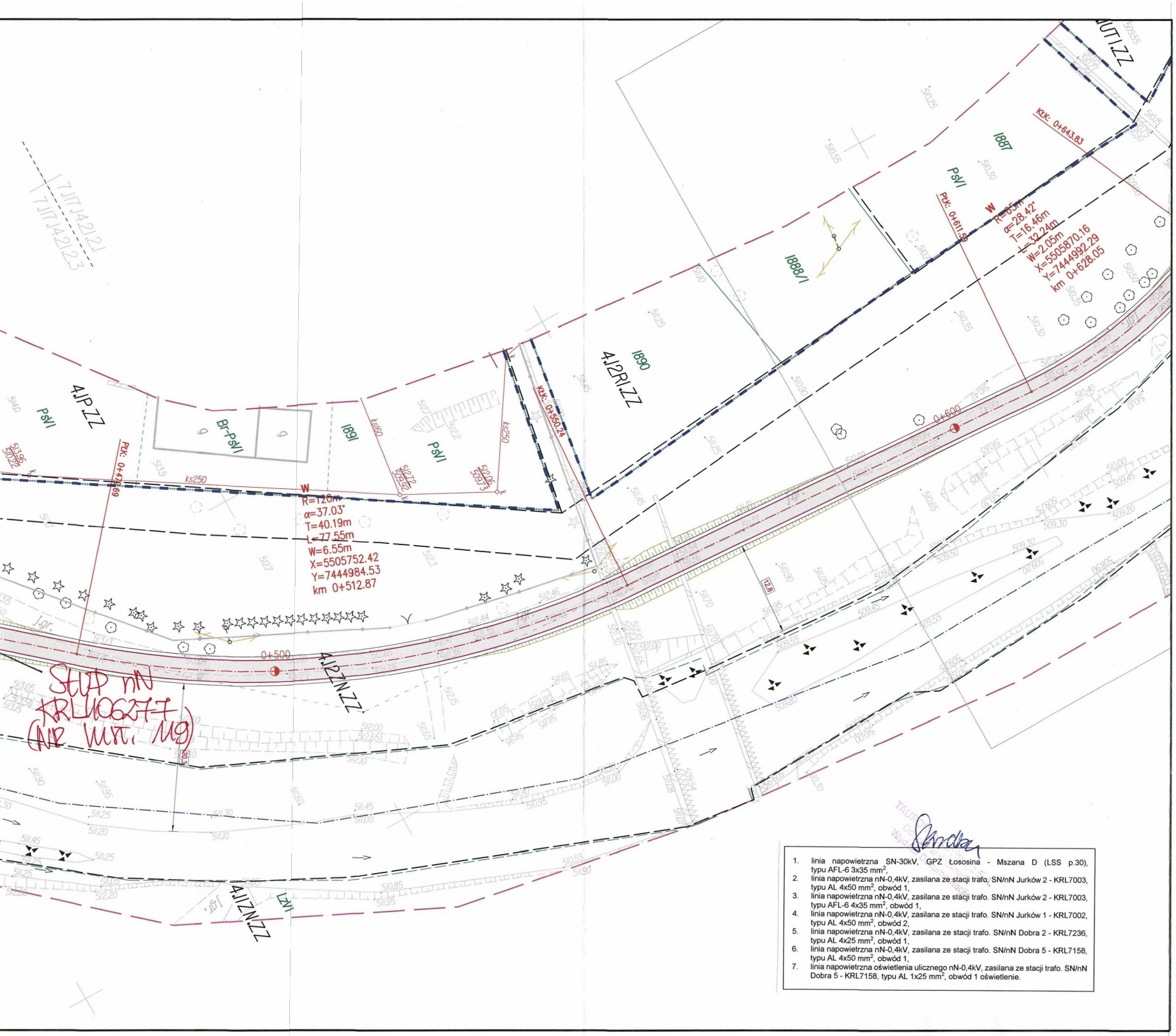
SŁUP nN
KRL1062777
(NR WYT. 1/19)
R=120m
α=37.03°
T=40.19m
L=77.55m
W=6.55m
X=5505752.42
Y=7444984.53
km 0+512.87
R=65m
α=28.42°
T=16.46m
L=32.24m
W=2.05m
X=5505870.16
Y=7444992.29
km 0+628.05
PłK: 0+473.69
PłK: 0+611.59
KłK: 0+560.24
KłK: 0+643.83
0+500
0+600
4JPZZ
4JZRLZZ
4JZZN.ZZ
4JZZN.ZZ
4JUT.ZZ
PsVI
Br-PsVI
1887
1888/1
1890
1891
ks250
ks160
J.gr.
LZVI
20.3
12.8

LEGENDA :

- istn. granica wp rzeki Łososina
- istn. granica pasa drogowego DK
- istn. granica pasa drogowego DP
- istn. granica pasa drogowego DG
- istn. granice działek
- 1331/17 – istn. numery działek
- proj. oś jezdni
- proj. krawędź jezdni
- proj. krawędź pobocza
- proj. krawężnik bet. wibroprasowany 20/30
- proj. krawężnik bet. wibroprasowany 20/30 obniżony do 2cm
- proj. obrzeże betonowe 8/30
- proj. nawierzchnia jezdni /masa min. - asf. - beton asfaltowy/
- pobocze gruntowe o nawierzchni ulepszonej /kruszywo kamienne/
- proj. chodnik /nawierzchnia - kostka betonowa szara gr. 6cm/
- proj. skarpa
- proj. umocnienia /narzut kamienny gruby/
- proj. balustrada U-11a
- proj. kanał deszczowy z rur PVC
- proj. studnia rewizyjna z kręgów żelbetowych Ø1200mm
- proj. przepust rurowy zakończony murkami czołowymi - beton C25/30
- proj. przepust skrzynkowy/ramowy zakończony murkami czołowymi - beton C25/30
- proj. zabezpieczenie odcinków sieci rurą osłonową dwudzielną
- istn. drzewa /do wycinki/
- istn. ogrodzenie do przebudowy
- proj. kilometry i hektometry
- projektowana studnia kablowa: SKR - 2
- projektowana kanalizacja kablowa
- istniejąca kanalizacja i kable do demontażu
- istniejąca studnia kablowa: do demontażu

1. linia napowietrzna SN-30kV, GPZ Łososina - Mszana D (LSS p.30), typu AFL-6 3x35 mm^2,
2. linia napowietrzna nN-0,4kV, zasilana ze stacji trafo. SN/nN Jurków 2 - KRL7003, typu AL 4x50 mm^2, obwód 1,
3. linia napowietrzna nN-0,4kV, zasilana ze stacji trafo. SN/nN Jurków 2 - KRL7003, typu AFL-6 4x35 mm^2, obwód 1,
4. linia napowietrzna nN-0,4kV, zasilana ze stacji trafo. SN/nN Jurków 1 - KRL7002, typu AL 4x50 mm^2, obwód 2,
5. linia napowietrzna nN-0,4kV, zasilana ze stacji trafo. SN/nN Dobra 2 - KRL7236, typu AL 4x25 mm^2, obwód 1,
6. linia napowietrzna nN-0,4kV, zasilana ze stacji trafo. SN/nN Dobra 5 - KRL7158, typu AL 4x50 mm^2, obwód 1,
7. linia napowietrzna oświetlenia ulicznego nN-0,4kV, zasilana ze stacji trafo. SN/nN Dobra 5 - KRL7158, typu AL 1x25 mm^2, obwód 1 oświetlenie.

BIURO PROJEKTOWE
"DROG-PROJEKT"
inż. Grzegorz Zawada
34-600 Limanowa
ul. Kopernika 15b
tel. 510-211-074
NIP : 737-[illegible]
REGON : [illegible]

Grzegorz Zawada

PROJEKT ZAGOSPODAROWANIA TERENU

SKALA 1 : 500

Budowa ścieżki pieszo - rowerowej wzdłuż rzeki Łososiny w km 0+000,00 - 4+854,15 w miejscowościach Jurków oraz Dobra

ETAP I

ARKUSZ NR 1